











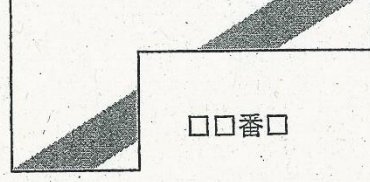



地役権設定範囲の記入例

|   |   |                                       |  |
|---|---|---------------------------------------|--|
| <p>東側（部分）を<br/>南北の帯状に〇〇㎡</p>                    |    | <p>中央（部分）を<br/>南北帯状に〇〇㎡</p>           |    |
| <p>西寄りを<br/>南北帯状に〇〇㎡</p>                        |    | <p>西側（部分）を<br/>北東から南西へ<br/>帯状に〇〇㎡</p> |    |
| <p>南東角を<br/>三角形状に〇〇㎡</p>                        |    | <p>北東の角から南西へ<br/>帯状に〇〇㎡</p>           |    |
| <p>西寄りを北東から<br/>南西方向の帯状に<br/>〇〇㎡</p>            |   | <p>中央を<br/>北東から南西へ<br/>帯状に〇〇㎡</p>     |   |
| <p>南東角を<br/>五角形状に〇〇㎡</p>                        |  | <p>北西の角と東側を<br/>のぞく〇〇㎡</p>            |  |
| <p>南東部を<br/>四角形状（台形状）<br/>に〇〇㎡</p>              |  | <p>南東の隅を<br/>帯状に〇〇㎡</p>               |  |
| <p>□□番□の<br/>土地をまたぎ、<br/>北東から南東へ<br/>帯状に〇〇㎡</p> |  | <p>東側角を<br/>三角形状に〇〇㎡</p>              |  |